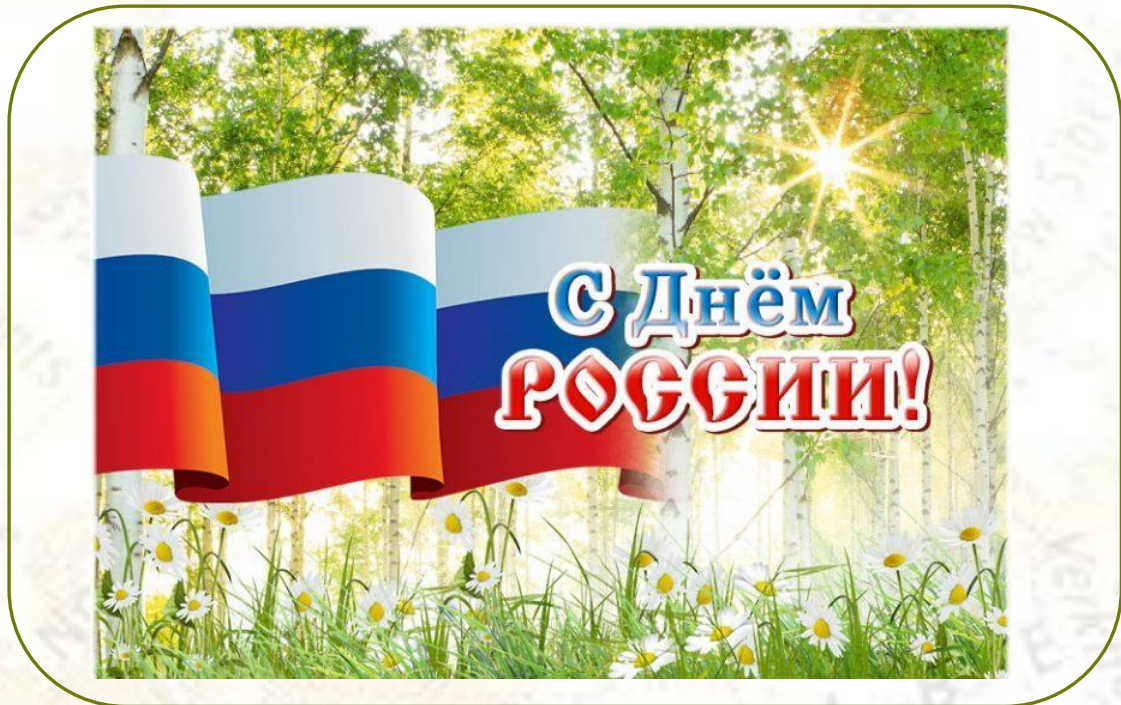


РОССИЯ: ПРИГЛАШЕНИЕ В ПУТЕШЕСТВИЕ

12 июня - ДЕНЬ РОССИИ




Ко Дню России Информационно-библиографический отдел представляет выставку справочных и энциклопедических изданий, посвященных богатой и разнообразной географии Российской Федерации. Выставка будет экспонироваться в выставочном зале Национальной библиотеки с 10 по 28 июня.

Россия – страна с многовековой историей, богатым культурным наследием и щедрой природой. В России можно найти почти всё то, что встречает путешественник по отдельности в той или иной стране – солнечные пляжи субтропиков и снежные горные вершины, бескрайние степи и глухие леса, бурные реки и тёплые моря. Наша Родина, раскинувшаяся на двух континентах, обладает уникальными природными памятниками. Сотни заповедников, заказников и природоохранных парков сохраняют уникальные красоты земли.

Предлагаем Вашему вниманию обзор некоторых изданий, представленных на выставке.


Города России : энциклопедия / под ред Г. М. Лаппо. – репринт. изд. – Москва : Большая Российская энциклопедия, 2006. – 559 с. : ил.



Историко-географическая энциклопедия «Города России» содержит около 1200 статей обо всех городах Российской Федерации. В книге систематизирована и обобщена информация об истории, географии, архитектуре, культурном наследии городов России. Приводятся сведения о важнейших исторических событиях, архитектурных достопримечательностях, географическом положении городов. Значительную ценность составляют сведения, поступившие от местных специалистов: историков-краеведов, географов, общественных деятелей. Издание иллюстрировано цветными слайдами, уникальными фотографиями, гравюрами и рисунками. Статьи о старинных российских городах сопровождаются цветными изображениями гербов с описанием каждого. Энциклопедия предназначена для широкого круга читателей, интересующихся географией.

Красавица Кубань: достопримечательности Краснодарского края и Республики Адыгея: фотоальбом. – 3-е изд., доп. – Краснодар : Платонов, 2015. – 320 с.


Родина, родная природа – эти слова неотделимы. Любовь к своей стране невозможна без любви к природе и истории своего края. Современные авторы нашли убедительный эпитет к одному из уникальных мест на земле – красавица Кубань. Человек здесь обитал с древнейших времен. Природа Кубани, ее благодатные земли, морское побережье выгодно выделяли ее среди всех территорий юга России. Настоящий музей под открытым небом – Кубанская земля – влечет к себе взыскательного путешественника. В альбоме «Красавица Кубань» представлены фото необычайных красот Кубани и Адыгеи и их



описания. Фотографии снабжены подробными описаниями достопримечательностей и дополнены историческими справками. На них запечатлена уникальная природа Предгорья, Азово-Кубанской равнины, Высокогорья и берега Черного моря. Книга получила ряд престижных наград и на сегодняшний день считается лучшим подарком для туристов.

Кубановедение: от А до Я : энциклопедия / под ред. В. Н. Ратушняка. – Краснодар : Традиция, 2008. – 573 с. : ил.

Трудом большого коллектива авторов подготовлено уникальное научно-справочное издание, в котором собрана разнообразная информация о Краснодарском крае и Республике Адыгея. Значительная часть статей, помещенных в энциклопедический словарь, написана профессиональными историками и опытными краеведами. Издание включает в себя статьи по истории, географии, экономике и персоналиям. Энциклопедический словарь «Кубановедение: от А до Я» предназначен для всех, кто изучает и интересуется историей, природой и людьми Кубани.



Калинко Т. Ю. Легенды и мифы Крыма / Татьяна Калинко. – 2-е изд. – Москва : Э, 2016. – 96 с. : ил. – (Занимательная энциклопедия).

Глубокое море, щедрое солнце и красивые горы Крымского полуострова привлекали многие народы с незапамятных времен. Киммерийцы, тавры, греки, византийцы и многие другие народы оставили на этих землях следы своих культур. Они отразились в интересных легендах, связанных с Крымом. Практически каждая скала, камень, гора или древняя постройка имеют свою удивительную историю. Энциклопедия «Легенды и мифы Крыма» включает в себя широко



известные легенды, позволяющие читателю ознакомиться с многочисленными памятниками материальной, духовной культуры, историей и природой Крыма. Издание иллюстрировано рисунками и фотоснимками примечательных мест. С помощью этой книги читатель откроет для себя чудесные места Крымского полуострова.

География России : энциклопедия / гл. ред. А. П. Горкин. – Москва : Большая Российская энциклопедия, 1998. – 800 с.: ил.

«География России» – первое энциклопедическое издание, посвященное географии Российской Федерации. Оно содержит около 5000 статей, отражающих географическую карту России. В энциклопедическом словаре представлены наиболее значительные природные объекты нашей страны. Заметное место в издании уделено историко-географическим объектам, архитектурным и историческим памятникам, курортам, туристским объектам. В нем приведена интересная информация о курортах, национальных парках и заповедниках. Впервые достаточно подробно в географическом словаре освещаются сельские населенные пункты. Справочно-научную ценность энциклопедического словаря повышают три указателя: алфавитный, именной и тематический.

Миронов С. М. Россия: приглашение в путешествие / Сергей Миронов. – Рыбинск : МедиаРост, 2017. – 216 с. : ил.

Яркая и красочная книга Сергея Миронова «Россия: приглашение в путешествие» посвящена завораживающей красоте нашей страны. Автор – председатель партии «Справедливая Россия», руководитель фракции СР в Госдуме РФ Сергей Михайлович Миронов. Автору посчастливилось побывать во всех регионах России и сформировать глубоко личный образ Родины. В этой книге, написанной в форме туристического



путеводителя, читатель найдет небольшие рассказы о полусотне уникальных и малоизученных мест на карте России. Сергей Миронов зовет нас в путешествие по простому, но масштабному маршруту – «вслед за солнцем, от Дальнего Востока, через Урал, к южным и западным уголкам России». На пути вы встретите Долину гейзеров, вулканы и водопады Итурупа, Уральскую сокровищницу, святые места Средней полосы... Издание проиллюстрировано редкими фотографиями: из них, как мозаика, складывается образ нашей Родины.

Самые красивые места России / ред. группа: О. Елисеева, Т. Евсеева и др. – Москва : Мир Аванта+ : Астрель, 2012. – 126 с. : ил. – (Самые красивые и знаменитые).



Выдающиеся по красоте природные памятники России отражены на страницах книги «Самые красивые места России». Урал – страна сказочных гор, редчайшее озеро Байкал, степи Тувы и Хакасии, с их древними археологическими памятниками, листопадные субтропики Кавказа – всё это разные лики природы России. Труднодоступность и суровый климат помогли сохранить нетронутыми уникальные экосистемы, богатый животный и растительный мир. Книга написана учеными-географами и путешественниками, влюбленными в красоты родной страны. Создатели книги ставили своей задачей сочетать увлекательный стиль повествования с научными сведениями. Книга дарит эстетическое наслаждение читателю и позволяет больше узнать о географии России.

Приглашаем Вас посетить Национальную библиотеку Республики Адыгея!

Обзор составила заведующая информационно-библиографическим отделом Соскова Ю. И.