



В преддверии Международного дня туризма

«Виртуальная библиоэкскурсия»

27 сентября туристы из разных стран мира готовятся отпраздновать Всемирный день туризма. Этот праздник был учрежден в 1979 году по решению Генеральной ассамблеи Всемирной туристской организации. В последние годы в России стремительно развивается сфера туризма, которая становится мощным импульсом для социально-экономического развития страны и формирует ценностный мир человека.

Реализация потенциала российской культуры и туризма как духовно-нравственной основы формирования личности и патриотического воспитания является основной целью государственной программы «Развитие культуры и туризма (2013-2020 гг.)», утверждённой Распоряжением Правительства Российской Федерации № 2567-р от 27 декабря 2012 г.


На региональном уровне тенденции краеведческого туризма закреплены в государственной программе Республики Адыгея "Развитие туризма" на 2014 - 2021 годы.

Все активнее в обществе развивается интерес к теме «краеведческого туризма». Познание неповторимости природы, разнообразия культуры, исторического наследия региона оказывается решающим в формировании патриотического чувства духовно развитой личности. Библиотеки, как держатели краеведческой информации, не остаются в стороне и наравне с другими объектами культуры вносят свой вклад в развитие туризма.

Фонд Национальной библиотеки Республики Адыгея содержит большое количество литературы об истории республики, традициях и обычаях проживающего здесь народа. Здесь можно найти описание памятников природы, карты и подробные туристические маршруты Адыгеи.

«Современная территория Республики Адыгея представляет собой уникальный уголок нашей страны, где на небольшом пространстве сконцентрировано огромное количество археологических памятников. Практически все эпохи развития человечества нашли здесь свое отражение.

Традиционным направлением спортивно-туристского освоения Адыгеи является горно-пешеходный туризм. Туристские маршруты могут использоваться как опытными туристами, так и новичками» (С. А. Трепет «Адыгея»).



«Виртуальная библиоэкскурсия в Мезмайское ущелье»

Дорогие читатели!

Сотрудники нашей библиотеки предлагают вам ощутить себя путешественником, выбраться из будничной суеты и совершить увлекательное виртуальное путешествие к живописным водопадам реки Мезмай. Маршрут, который мы выбрали для вас, описан в книге И. В. Бормотова «Там, за горизонтом». Вместе с нами вы сможете побывать в завораживающем ущелье и увидеть каскад удивительно красивых водопадов. Наша «виртуальная библиоэкскурсия» познакомит вас с уникальным памятником природы горной Адыгеи, а также с интересными историческими фактами.

Итак, отправляемся в путь!



Описание маршрута

Мезмайское ущелье расположено в южной стороне поселка Каменноостского (Хаджох), и пешеходная экскурсия к нему длится около двух часов. Река Мезмай пересекает тропу к водопадам Руфабго и впадает в реку Белая. До поселка можно добраться на машине или рейсовом автобусе, который каждые полчаса отправляется от автостанции г. Майкопа.



Из истории



«Ранее в поселке Каменноостском был черкесский аул. В годы Кавказской войны он стал центром сопротивления горцев. Именно сюда Шамиль направил своего наиба Мухаммед Амина для организации сопротивления царским войскам. Хаджох превратился в неприступную крепость, которую обороняло 4-тысячное войско мюридов.

Именно Хаджох стал последним населенным пунктом, где закончилась затяжная Кавказская война. Хаджох в переводе с черкесского – место старых захоронений, или место проживания уважаемых религиозных лидеров, совершивших поход в Мекку, «Хадж».

Летом 1864 года на правом берегу каньона поселились казаки из Ставропольской губернии и Оренбургского казачьего войска. Они раскорчевывали лес, сажали сады и огороды, заводили домашний скот. Так возник казачий хутор Каменноостский из 17 рубленых и 15 турлучных домов.

Хаджох – это богатейший палеонтологический музей мира под открытым небом. Это гигантский сказочный остров из окаменелых морских животных, существовавших миллионы лет тому назад. Удивительный подводный мир, живший почти во всех эпохах от кембрия до неогене, сохранился здесь в камне.


В глубоких скальных каньонах рек Аминовки, Мезмая, Холодной, Хаджоха, Полковницкой, Мешоко и Руфабго находятся отпечатки гигантских раковин-аммонитов, морских ежей, кораллов и различных представителей ушедшего океана Тетис.

Хаджох был заселен людьми несколько тысячелетий назад. Древние археологические памятники Хаджоха до сегодняшнего дня волнуют умы ученых. Впервые палеолитические стоянки исследовались в конце прошлого и начале этого века учеными-археологами Н. И. Веселовским и А. Л. Формозовым. Сегодня большую исследовательскую работу по изучению древних поселений Хаджоха ведет ученый-археолог Н. Ловпаче» (И. В. Бормотов «Горная Адыгея»).



Маршрут начинается от туристического объекта «Хаджохская теснина» и проходит мимо родника «Скалистого» и живописного пляжа. Песчаная лагуна со всех сторон окружена отвесными стенами. Солнце, проникая в глубину каньона, именно в этом месте прогревает песок и освещает скалы.

Далее тропа проходит под скалой «Пронеси, господи», которая расположена в хребте Азиш-Тау напротив карьера по добыче камня-известняка. Необычное название этому месту дали туристы. Каждый раз после взрыва в карьере скалы содрогались от мощной детонации и грозили туристам камнепадом.




На некоторых участках тропы приходится карабкаться по мощным корням деревьев.



Пройдя по тропе над пропастью, попадаешь в сказочное Мезмайское ущелье. Это место часто служило привалом для путешественников, которые могли отдохнуть и набраться сил у журчащего ручья с чистой освежающей водой.





Первый водопад находится ниже тропы.
Двухкаскадный поток прозрачной воды
падает с 6-метрового уступа.



Водопады ущелья Мезмай – просто рай для фотохудожников. Здесь можно сделать удивительные кадры необычайно красивых и совершенно не похожих друг на друга водопадов. Они расположены среди огромных хаотично разбросанных камней.

В некоторых местах ручей Мезмайский очень трудно пройти, однако в этом случае на помощь приходит сама природа, которая заботливо уложила бревна, по которым и можно двигаться дальше.



Гигантские отломы здесь создали удивительный, дикий пейзаж.

Камни обрамлены сплошным ползучим мхом, наскальными цветами и кустарниками. Среди камней огромные сухие гроты и неприступные скалы ущелья.



К сожалению, эта уникальная жемчужина Адыгеи нигде не обозначена на туристических картах. И нет даже таблички с названием реки и обозначения, что здесь совсем рядом с населенным пунктом имеется целый каскад прекрасных и малоизвестных водопадов.

В результате этого похода нам удалось посетить незабываемые места и сделать множество удивительных фото.

Своими впечатлениями, а также фотографиями этого живописного уголка природы мы теперь с удовольствием делимся с вами.

Материал подготовила библиотекарь отдела обслуживания / читальный зал Магдина С. Л.

Фото – заведующей отделом иностранной литературы Харичкиной Ю. И.

Список использованной литературы

1. Бормотов И. В. В горах Адыгеи / И. В. Бормотов. – Пятигорск : Картинформ, 2003. – 288 с. : ил.
2. Бормотов И. В. Там, за горизонтом / Иван Бормотов. – Майкоп : Качество, 2013. – 435 с.
3. Бормотов И. В. В край легенд и преданий : [справочник экскурсовода по горной Адыгее] / И. В. Бормотов. – Майкоп : Полиграф-ЮГ, 2012. – 496 с.
4. Бормотов И. В. Горная Адыгея / Иван Бормотов. – Новосибирск : Alpha-Porte, 2010. – 128 с.
5. Водождоков К. М. Туристскими маршрутами древней Адыгеи / К. М. Водождоков, В. Н. Ковешников, А. В. Терский; [М-во науки и образования Респ. Адыгея; Центр детско-юнош. туризма Респ. Адыгея]. – Майкоп : Адыгея, 1992. – 134 с.
6. Горная Адыгея : путеводитель / В. В. Ковалев, И. В. Бормотов, А. М. Иваненко. – Майкоп : Качество, 2009. – 182 с. : ил.
7. Республика Адыгея : путеводитель / Ком. Респ. Адыгея по туризму и курортам; [авт. текста Г. Г. Дерзиян; фотоматериалы С. А. Трепет, А. Е. Кирнос]. – Майкоп : Качество, 2010. – 52 с. : ил.